

19 道道2号（三豊トンネル交差点～滝之下橋 1.22*_ロ）

19-1 三豊トンネル交差点(国道230号から道道2号分岐) T字交差点 直進

直進

	距離[km]	
	区間	累積
クォーター	0.00	37.58
ハーフ	—	—
フル	—	—

19-2 給水所(珍小島公園) 直進

直進

	距離[km]	
	区間	累積
クォーター	0.45	38.03
ハーフ	—	—
フル	—	—

19-3 公園前 直進

道なりに進む

	距離[km]	
	区間	累積
クォーター	0.60	38.63
ハーフ	—	—
フル	—	—

19-4 洞爺湖温泉エネオSS 十字交差点 直進

壮警方向へ進む

	距離[km]	
	区間	累積
クォーター	0.17	38.80
ハーフ	—	—
フル	—	—

19-5 洞爺湖温泉バスセンター 直進



道なりに進む

	距離[km]	
	区間	累積
クォーター	0.55	39.35
ハーフ	—	—
フル	—	—



19-6 東町(洞爺サンパレスリゾート&スパ) 直進



道なりに進む

	距離[km]	
	区間	累積
クォーター	1.50	40.85
ハーフ	—	—
フル	—	—



19-7 西湖畔(セイコーマート壮瞥温泉) 直進



道なりに進む

	距離[km]	
	区間	累積
クォーター	0.45	41.30
ハーフ	—	—
フル	—	—

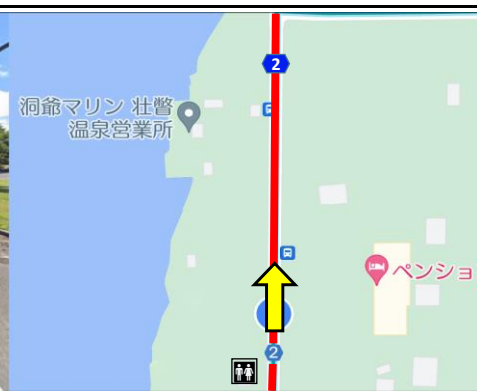


19-8 壮瞥団地(洞爺マリン壮瞥) 直進



道なりに進む

	距離[km]	
	区間	累積
クォーター	0.21	41.51
ハーフ	—	—
フル	—	—




19-9  東丸山(レストハウス梓) 直進

道なりに進む



	距離[km]	
	区間	累積
クォーター	1.10	42.61
ハーフ	—	—
フル	—	—




19-10  壮瞥温泉(温泉旅館いこい荘) 直進

道なりに進む

	距離[km]	
	区間	累積
クォーター	0.35	42.96
ハーフ	—	—
フル	—	—

19-11  ユースホステル前(ホテル中の島) 直進

道なりに進む

	距離[km]	
	区間	累積
クォーター	0.40	43.36
ハーフ	—	—
フル	—	—




19-12  レークサイド新山エネオSS T字交差点 直進

道なりに進む

	距離[km]	
	区間	累積
クォーター	0.14	43.50
ハーフ	—	—
フル	—	—




道なりに進む
この先、左から侵入車両注意

	距離[km]	
	区間	累積
クォーター	2.40	45.90
ハーフ	—	—
フル	—	—

