









2、道道453号（上長和休憩所～滝ノ下橋/セコマートふじさわ店 5.8キロ）

<p>2-1</p>	<p>上長和休憩所バス停 直進</p>													
<p>道道453号に入る                  壮瞥滝ノ下橋まで                  約5.8キロ UP/DOWN                  道なりに進む</p> <table border="1" data-bbox="167 481 462 593"> <thead> <tr> <th rowspan="2"></th> <th colspan="2">距離[km]</th> </tr> <tr> <th>区間</th> <th>累積</th> </tr> </thead> <tbody> <tr> <td>クォーター</td> <td rowspan="2">0.05</td> <td rowspan="2">3.35</td> </tr> <tr> <td>フル・ハーフ</td> </tr> </tbody> </table>			距離[km]		区間	累積	クォーター	0.05	3.35	フル・ハーフ				
	距離[km]													
	区間	累積												
クォーター	0.05	3.35												
フル・ハーフ														
<p>2-2</p>	<p>村界 直進</p>													
<p>北湯沢/壮瞥方向                  道なりに進む</p> <table border="1" data-bbox="167 907 462 1019"> <thead> <tr> <th rowspan="2"></th> <th colspan="2">距離[km]</th> </tr> <tr> <th>区間</th> <th>累積</th> </tr> </thead> <tbody> <tr> <td>クォーター</td> <td rowspan="2">0.80</td> <td rowspan="2">4.15</td> </tr> <tr> <td>フル・ハーフ</td> </tr> </tbody> </table>			距離[km]		区間	累積	クォーター	0.80	4.15	フル・ハーフ				
	距離[km]													
	区間	累積												
クォーター	0.80	4.15												
フル・ハーフ														
<p>2-3</p>	<p>鉄道遺構公園 直進</p>													
<p>道なりに進む</p> <table border="1" data-bbox="167 1332 462 1444"> <thead> <tr> <th rowspan="2"></th> <th colspan="2">距離[km]</th> </tr> <tr> <th>区間</th> <th>累積</th> </tr> </thead> <tbody> <tr> <td>クォーター</td> <td rowspan="2">区間</td> <td rowspan="2">累積</td> </tr> <tr> <td>フル・ハーフ</td> <td>2.95</td> <td>7.10</td> </tr> </tbody> </table>			距離[km]		区間	累積	クォーター	区間	累積	フル・ハーフ	2.95	7.10		
	距離[km]													
	区間	累積												
クォーター	区間	累積												
フル・ハーフ			2.95	7.10										
<p>2-4</p>	<p>北の湖記念館前 直進</p>													
<p>道なりに進む</p> <table border="1" data-bbox="167 1758 462 1870"> <thead> <tr> <th rowspan="2"></th> <th colspan="2">距離[km]</th> </tr> <tr> <th>区間</th> <th>累積</th> </tr> </thead> <tbody> <tr> <td>クォーター</td> <td rowspan="2">区間</td> <td rowspan="2">累積</td> </tr> <tr> <td>フル・ハーフ</td> <td>0.75</td> <td>7.85</td> </tr> </tbody> </table>			距離[km]		区間	累積	クォーター	区間	累積	フル・ハーフ	0.75	7.85		
	距離[km]													
	区間	累積												
クォーター	区間	累積												
フル・ハーフ			0.75	7.85										

**2-5** 紫明苑通 直進

道なりに進む

距離[km]		
区間	累積	
クォーター	区間	累積
フル・ハーフ	0.30	8.15




**2-6** 壮瞥ENEOS T字交差点 右折

道なりに右へ曲る  
苦小牧/北湯沢  
/洞爺湖温泉方向へ進む

左からの車に注意

距離[km]		
区間	累積	
クォーター	区間	累積
フル・ハーフ	0.70	8.85




**2-7** 滝ノ下橋/セイコーマートふじさわ T字交差点 左折

洞爺湖温泉方向へ進む

距離[km]		
区間	累積	
クォーター	区間	累積
フル・ハーフ	0.25	9.10